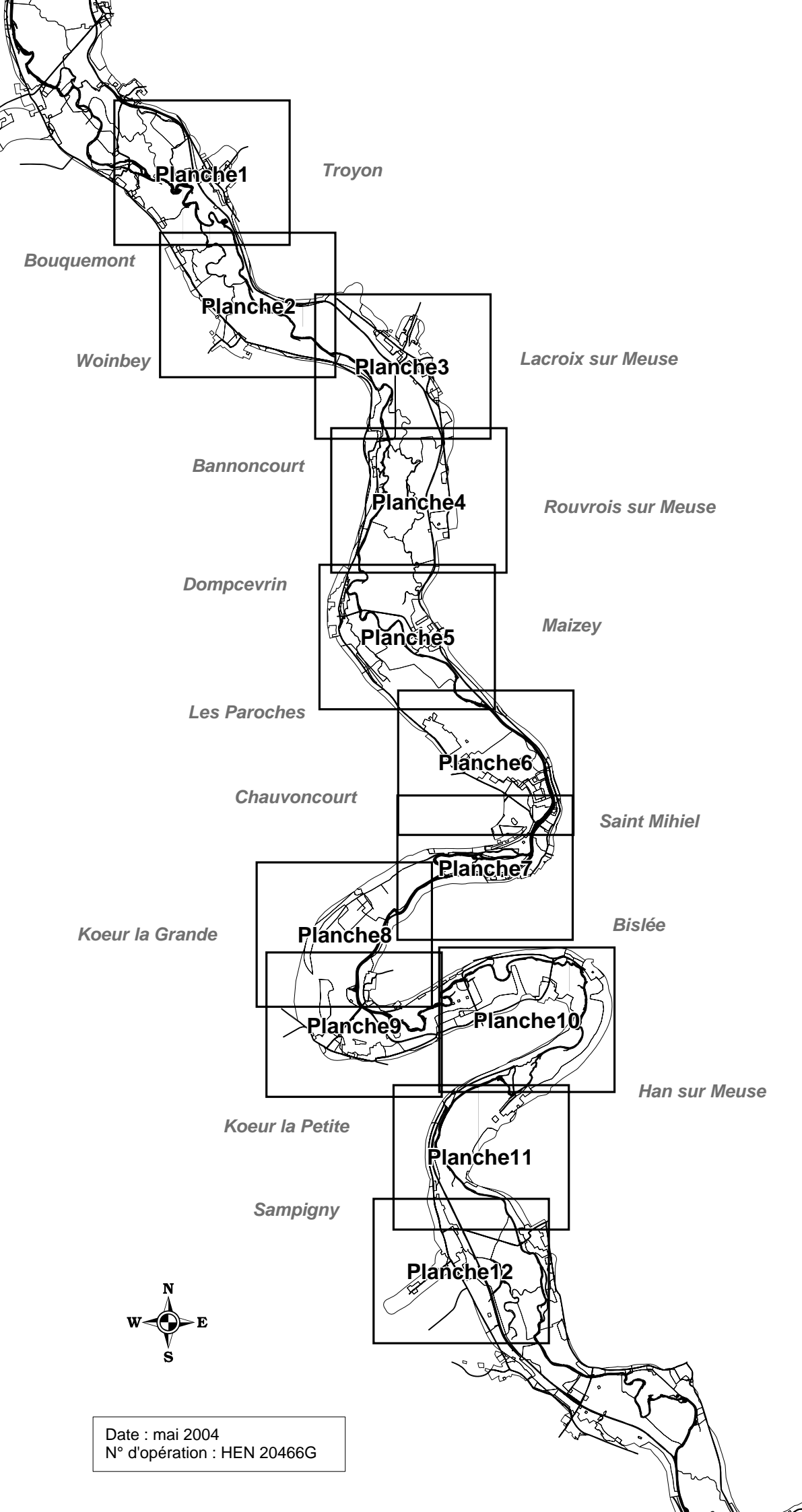




Plan de Prévention du Risque Inondation

Plan d'assemblage du PPRI dit de Saint Mihiel



Date : mai 2004
N° d'opération : HEN 20466G


Cartographie de l'aléa


Planche 2 / 12

LEGENDE

 Lit mineur

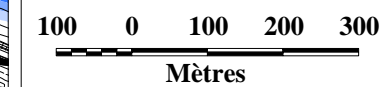
Hauteurs de submersion

 supérieur à 2 m

 entre 1 m et 2 m

 entre 50 cm et 1 m

 inférieur à 50 cm



Date : Juin 2004
N° d'opération : HEN 20466G

