




Plan de Prévention du Risques inondation  
de l'Ormain section dite "Centre"

Tableau d'Assemblage

LEGENDE

 Zone naturelle,  
zone d'expansion des crues

 Zone urbanisée soumise  
aux aléas les plus fort

 Zone urbanisée soumise  
aux aléas faibles et modérés

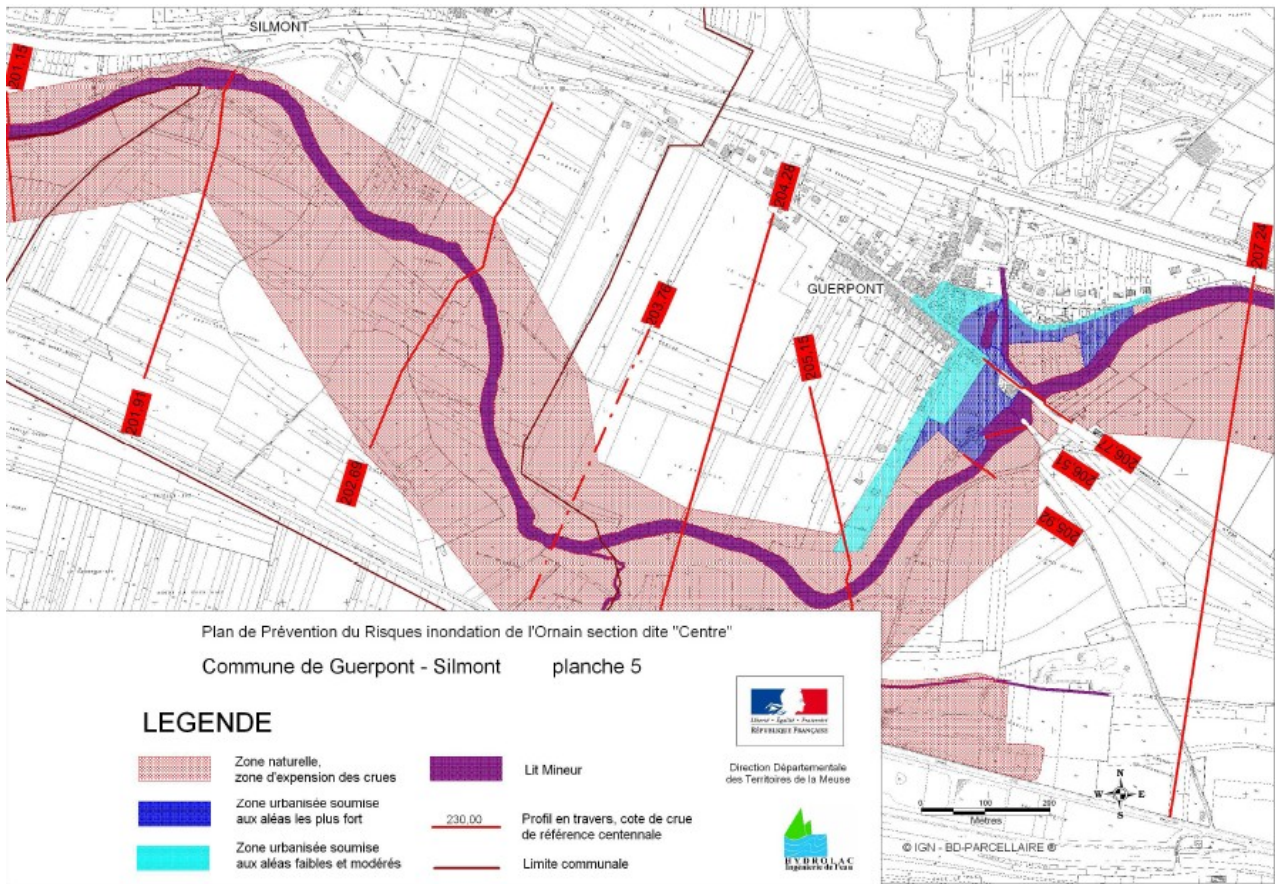
 Lit Mineur

 Limite communale

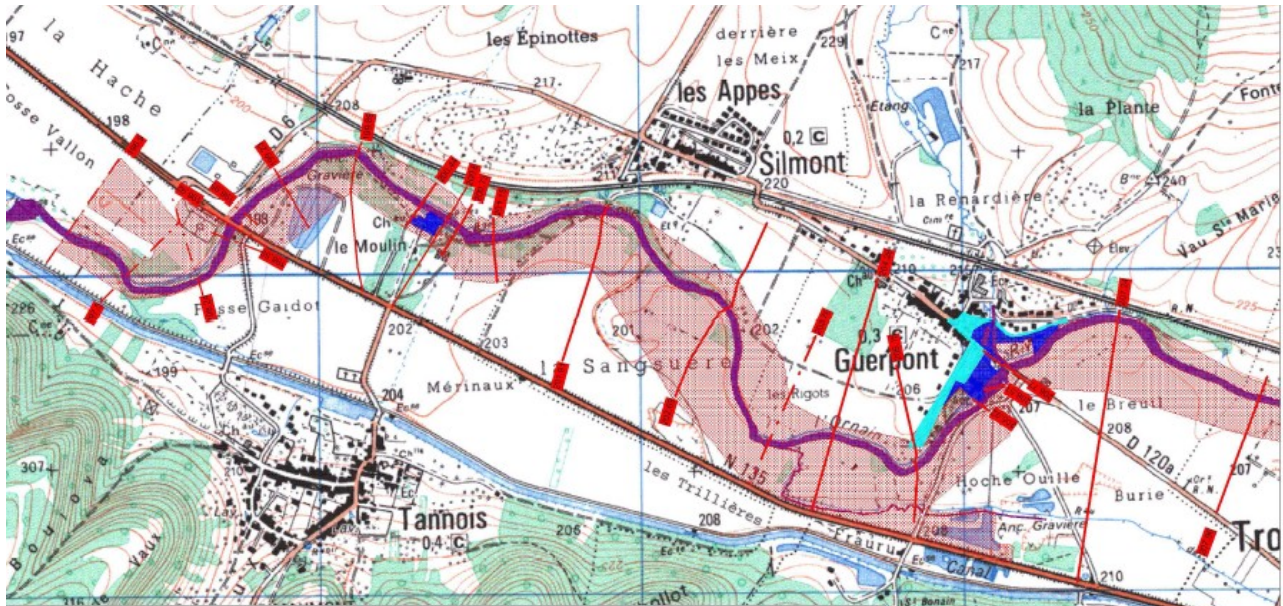


Direction Départementale  
des Territoires de la Meuse















Plan de Prévention du Risques inondation de l'Orlain section dite "Centre"  
Commune de Guerpont - Silmont - Tannois planche 4

### LEGENDE

- |   |   |   |   |
|---|---|---|---|
|    | Zone naturelle, zone d'expansion des crues          |    | Lit Mineur  |
|   | Zone urbanisée soumise aux aléas les plus fort      |   | Profil en travers, cote de crue de référence centennale |
|  | Zone urbanisée soumise aux aléas faibles et modérés |  | Limite communale  |



Direction Départementale des Territoires de la Meuse



0 250 500  
Mètres

© IGN - SCAN 25 ©