

Plan de Prévention du Risques inondation
de l'Ormain section dite "Centre"

Tableau d'Assemblage

LEGENDE

-  Zone naturelle, zone d'expansion des crues
-  Zone urbanisée soumise aux aléas les plus fort
-  Zone urbanisée soumise aux aléas faibles et modérés

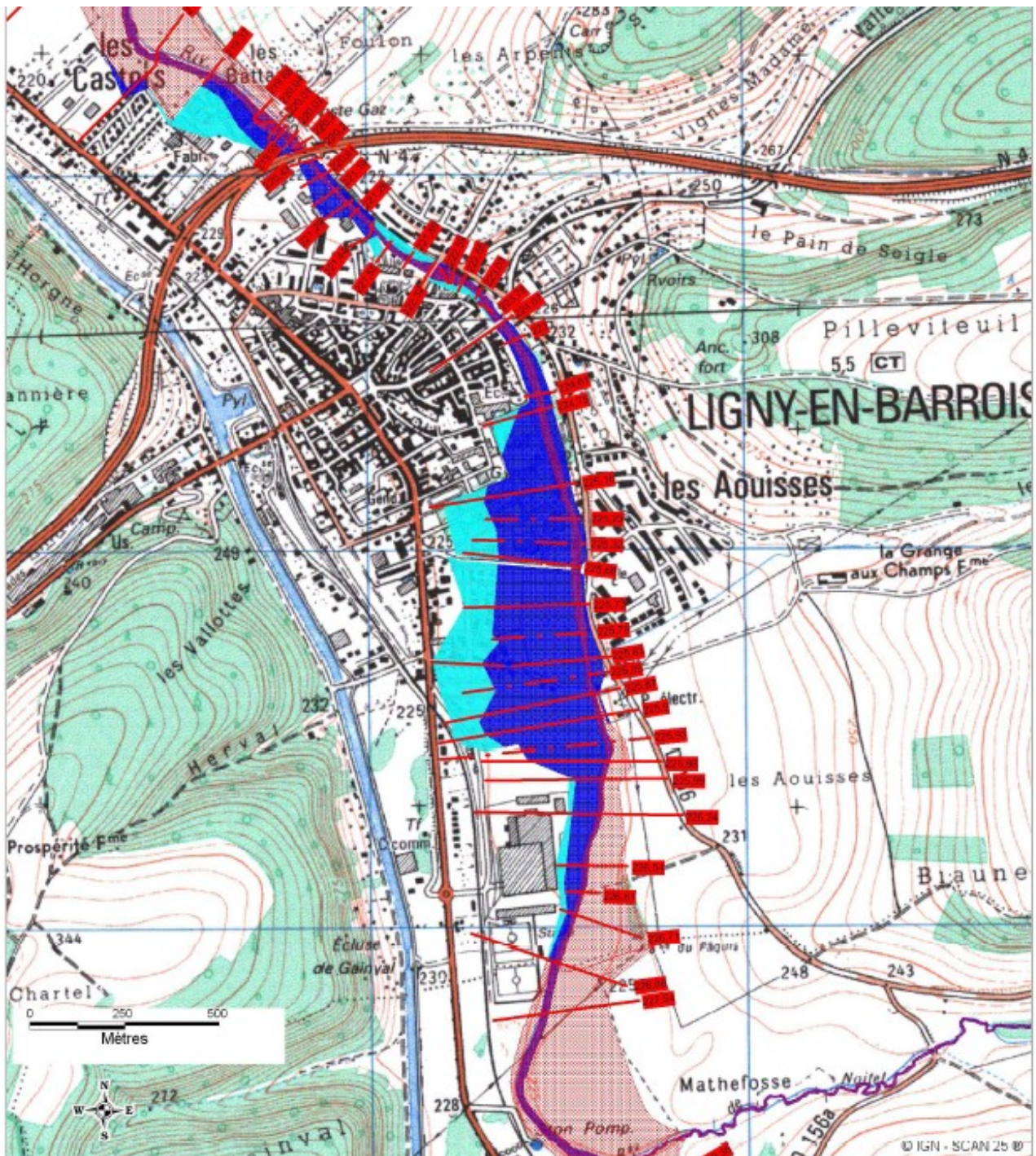
 Lit Mineur

 Limite communale



Direction Départementale
des Territoires de la Meuse





Plan de Prévention du Risques inondation de l'Ornain section dite "Centre"

Commune de Ligny en Barrois

planche 1



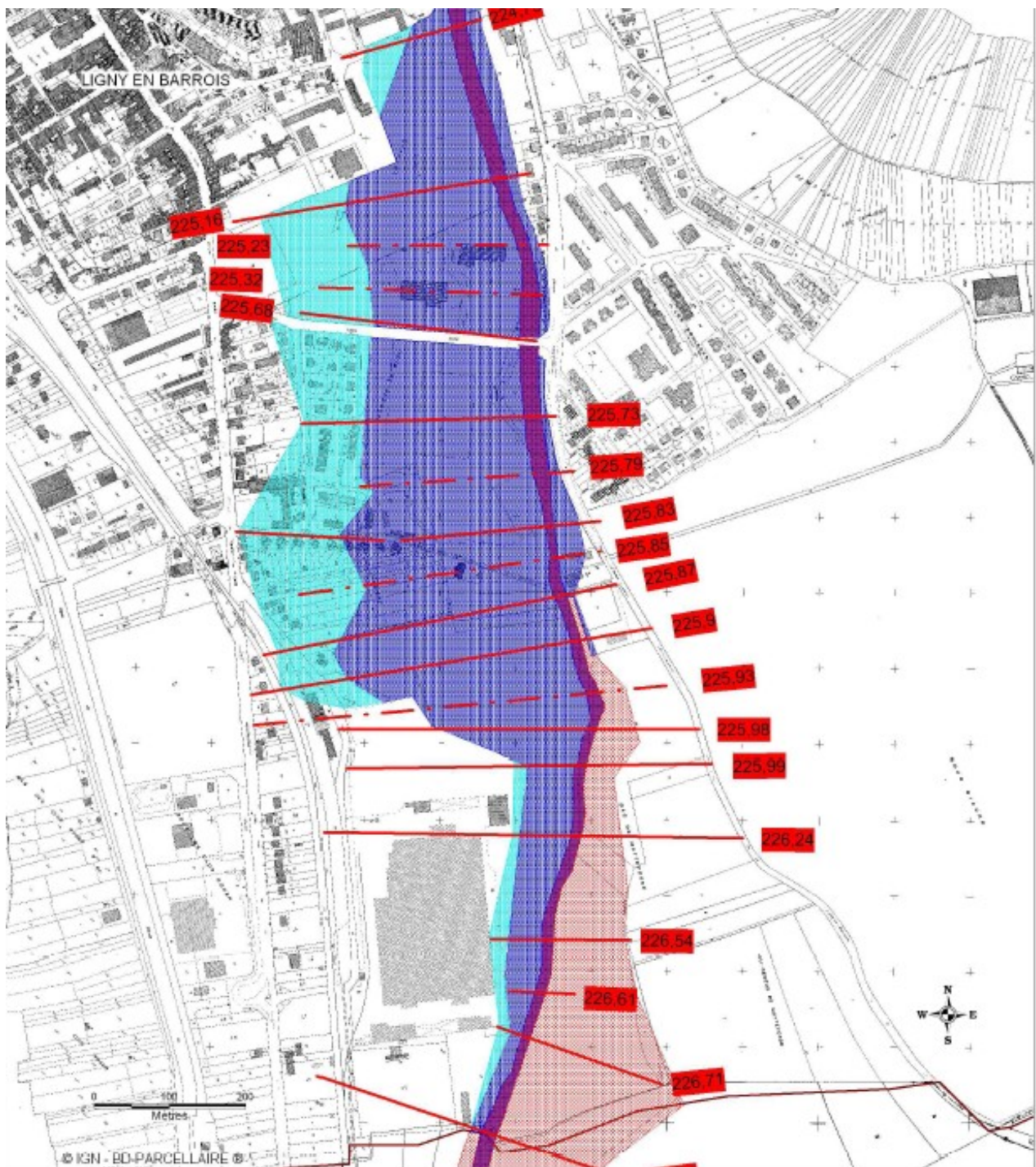
Direction Départementale
des Territoires de la Meuse

LEGENDE

-  Zone naturelle, zone d'expansion des crues
-  Zone urbanisée soumise aux aléas les plus forts
-  Zone urbanisée soumise aux aléas faibles et modérés

-  Lit Mineur
-  Profil en travers, cote de crue de référence centennale
-  Limite communale





Plan de Prévention du Risques inondation de l'Ornain section dite "Centre"
Commune de Ligny en Barrois amont planche 1

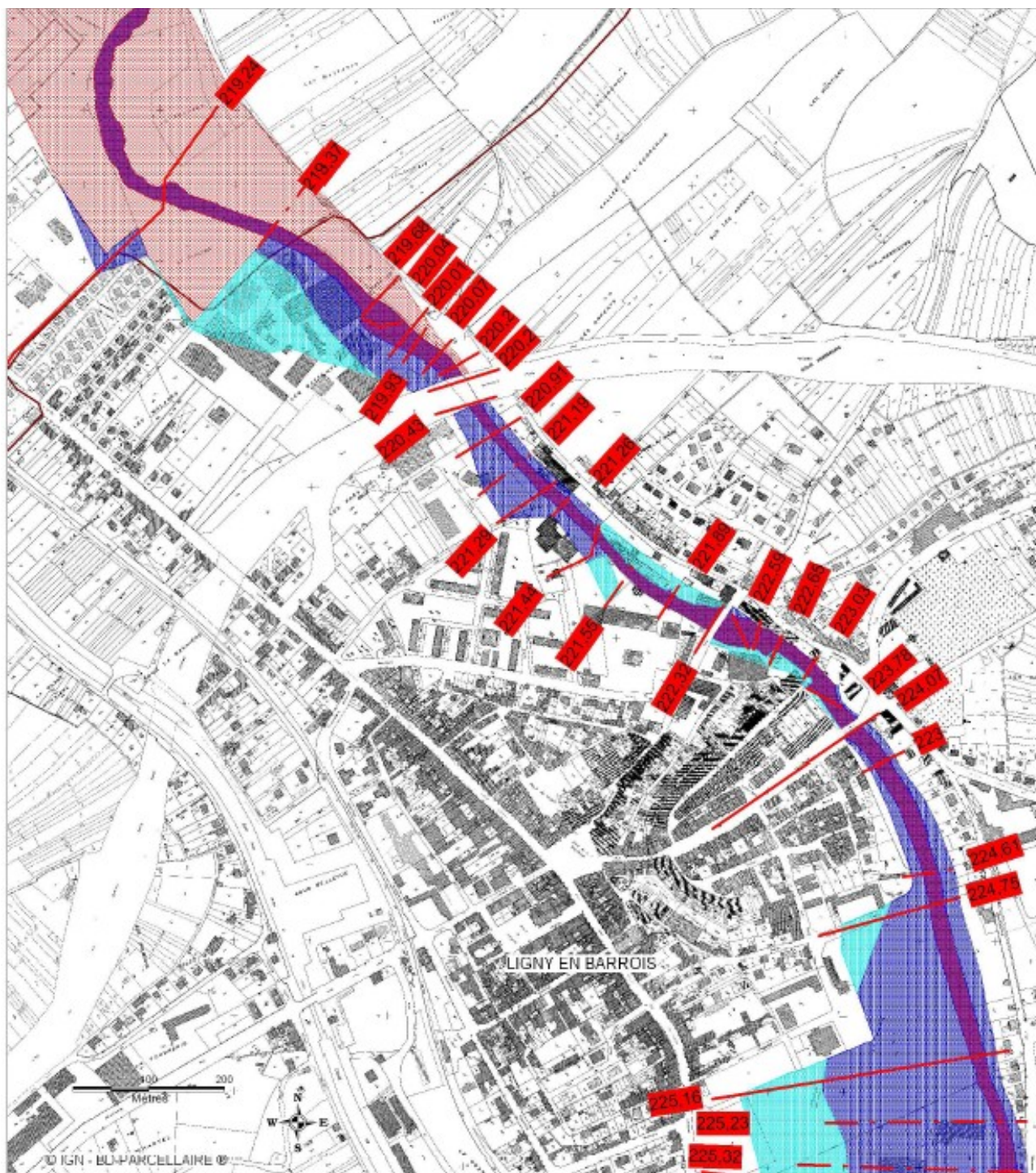
LEGENDE

- | | | | |
|---|---|---|--|
|  | Zone naturelle, zone d'expansion des crues |  | Lit Mineur |
|  | Zone urbanisée soumise aux aléas les plus fort |  | 230.00 Profil en travers, cote de crue de référence centennale |
|  | Zone urbanisée soumise aux aléas faibles et modérés |  | Limite communale |



Direction Départementale des Territoires de la Meuse





Plan de Prévention du Risques inondation de l'Ornain section dite "Centre"
 Commune de Ligny en Barrois aval planche 2

LEGENDE

- | | | | |
|---|---|---|--|
|  | Zone naturelle, zone d'expansion des crues |  | Lit Mineur |
|  | Zone urbanisée soumise aux aléas les plus fort |  | 230.00 Profil en travers, cote de crue de référence centennale |
|  | Zone urbanisée soumise aux aléas faibles et modérés |  | Limite communale |



Direction Départementale
des Territoires de la Meuse

