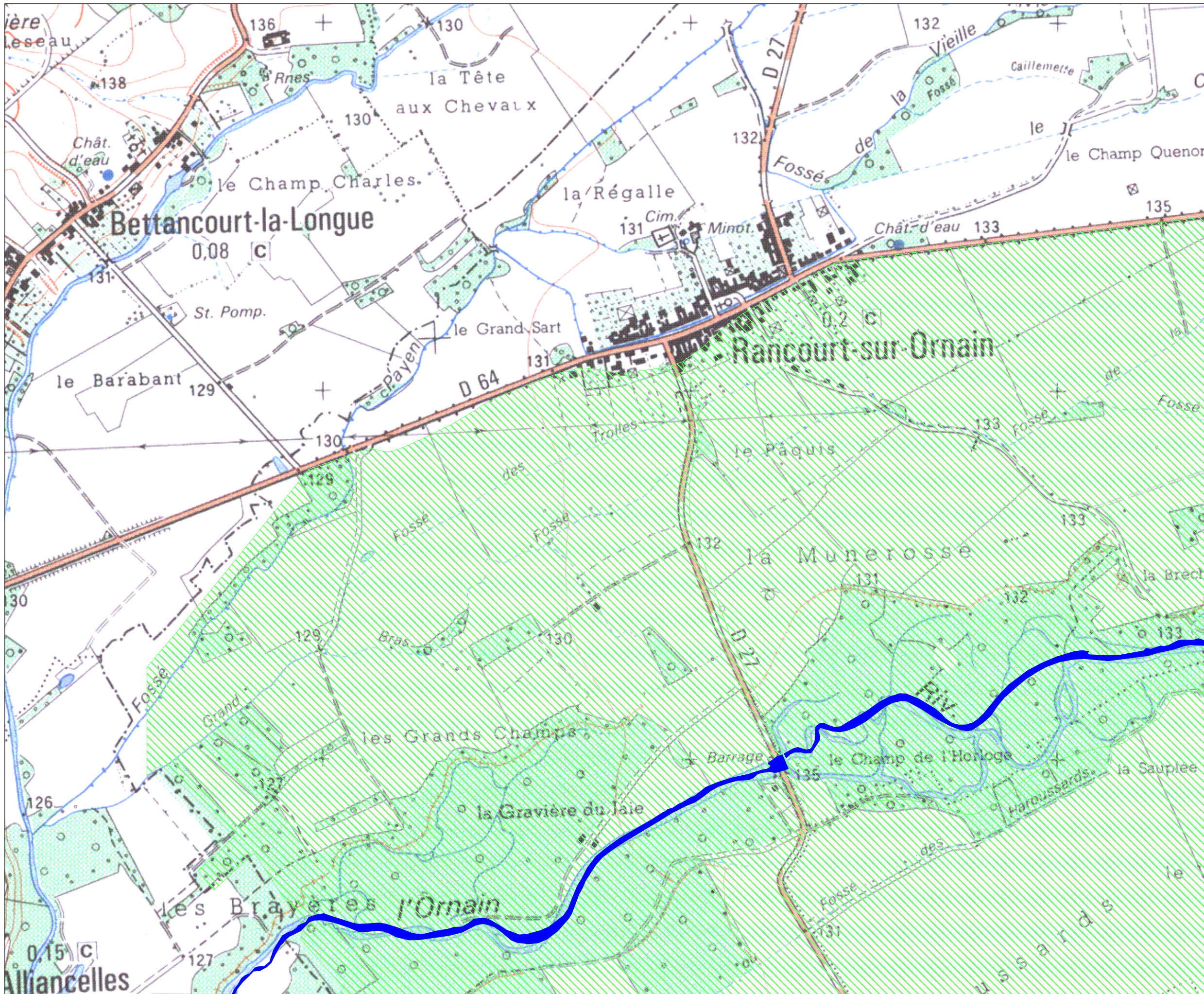
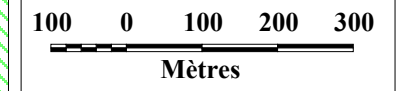


**Plan de Prévention du Risque Inondation de la vallée de l'Ornain  
(Secteur Ornain Aval)  
Tableau d'assemblage**








**Cartographie de l'aléa**

Planche 11 / 12



**LEGENDE**

-  Réseau hydrographique
- Zones inondables :**
-  Profondeur: > 1m
-  Profondeur: de 0.5 à 1m
-  Profondeur: < 0.5m
-  Profondeurs indéterminées

**Plan de Prévention du Risque Inondation de la vallée de l'Orvain  
(Secteur Orvain Aval)**