







Carte de zonage PPRi

MECRIN

LEGENDE

-  Lit mineur
-  Zone urbanisée soumise aux aléas faibles et modérés
-  Zone urbanisée soumise aux aléas les plus forts
-  Zone naturelle non-urbanisée zone d'expansion de crue
-  Zone non soumise à l'aléa inondation mais pouvant contribuer au risque
-  Zone de cote de référence homogène
- 250,28 Cote de référence ( mètres NGF )



Date : Juin 2004  
N° d'opération : I1EN 200466C

