








DIRECTION DEPARTEMENTALE DE L'EQUIPEMENT DE LA MEUSE

Carte de zonage PPRi
VILLERS-SUR-MEUSE

LEGENDE

-  Lit mineur
-  Zone urbanisée soumise aux aléas faibles et modérés
-  Zone urbanisée soumise aux aléas les plus forts
-  Zone naturelle non-urbanisée zone d'expansion de crue
-  Zone non soumise à l'aléa inondation mais pouvant contribuer au risque
-  Zone de cote de référence homogène
-  260,28 Cote de référence (mètres NMF)



Date : JUIN 2004
N° opération : HEN 204683

