









LEGENDE

-  La rivière
-  Zone à besoins particuliers des sites touristiques et sportifs
-  Zone à besoins particuliers des sites les plus forts
-  Zone naturelle remarquable sans d'occupation de crue
-  Zone soumise à l'état d'alerte mais pouvant contribuer au risque
-  Zone de cotés de refoulement hivernales
-  Cote de référence (altitude NGF)



Date: Juin 2013
N° de plan: 1304100001

VILLESIES-HAULMONT

