







Carte de zonage PPRi

HAN-SUR-MEUSE 1/2

LEGENDE

-  Lit mineur
-  Zone urbanisée soumise aux aléas faibles et modérés
-  Zone urbanisée soumise aux aléas les plus forts
-  Zone naturelle non-urbanisée zone d'expansion de crue
-  Zone non soumise à l'alaéa inondation mais pouvant contribuer au risque
-  Zone de cote de référence homogène
- 250,28 Cote de référence (mètres NGF)



DEB : Juillet 2004
N° d'opération : 11EN 204-660

