








DIRECTION DEPARTEMENTALE
DE L'EQUIPEMENT DE LA MEUSE

Carte de zonage PPRI

KOEUR-LA-PETITE

LEGENDE

-  Lit mineur
-  Zone urbanisée soumise aux aléas faibles et modérés
-  Zone urbanisée soumise aux aléas les plus forts
-  Zone naturelle non-urbanisée zone d'expansion de crue
-  Zone non soumise à l'océa inondation mais pouvant contribuer au risque
-  Zone de cote de référence homogène
-  250,28 Cote de référence (mètres NGF)



Date : Juillet 2004
N° d'opération : HEN 204-90G

