







PPRI dit de Stenay

Carte de zonage PPRI

WISEPPE

**LEGENDE**

-  Lit mineur
  -  Zones urbanisées soumises aux aléas faibles et modérés
  -  Zones urbanisées soumises aux aléas les plus forts
  -  Zone naturelle non-urbanisée zone d'expansion de crue
  -  Zones non soumises à l'aléa inondation mais pouvant contribuer au risque
  -  Zones de cote de référence homogènes
- 250,28 Cote de référence (mètres NGF)

