








DIRECTION DÉPARTEMENTALE  
DE L'ÉQUIPEMENT DE LA MEUSE

PPRI dit de Vaucouleurs

Carte de zonage PPRI

RIGNY-LA-SALLE

**LEGENDE**

-  Lit mineur
-  Zone urbanisée soumise aux aléas faibles et modérés
-  Zone urbanisée soumise aux aléas les plus forts
-  Zone naturelle non-urbanisée zone d'expansion de crues
-  Zone non soumise à l'aléa inondation mais pouvant contribuer au risque
-  Zone de cote de référence homogène
-  250,28 Cote de référence ( mètres NGF )



Date : Juin 2004  
N° d'opération : M04/20000

RIGNY-LA-SAL

RIGNY-SAINT-MARTIN

CHALAINES

