







DIRECTION DEPARTEMENTALE
DE L'EQUIPEMENT DE LA MEUSE

PPRI dit de Vaucouleurs

Carte de zonage PPRI

SAINT-GERMAIN-SUR-MEUSE

LEGENDE

-  Lit mineur
 -  Zones urbanisées soumises aux aléas faibles et modérés
 -  Zones urbanisées soumises aux aléas les plus forts
 -  Zones naturelle non-urbanisée zones d'expansion de crues
 -  Zones non soumises à l'aléa inondation mais pouvant contribuer au risque
 -  Zones de cote de référence homogènes
- 250,08 Cote de référence (mètres NGF)



Date : Juin 2004
N° d'opération : INDU26005

