







DIRECTION DÉPARTEMENTALE  
DE L'ÉQUIPEMENT DE LA MEUSE

PPRI dit de Vaucouleurs

Carte de zonage PPRI

SAUVIGNY

**LEGENDE**

-  Lit mineur
  -  Zone urbanisée assainie aux débits faibles et modérés
  -  Zone urbanisée assainie aux débits les plus forts
  -  Zone naturelle non-urbanisée zone d'épuration de crue
  -  Zone non assainie à l'été Inondation mais pouvant contribuer au risque
  -  Zone de cote de référence homogène
- 250,28 Cote de référence ( mètres NAF )



Date: Juin 2008  
N° d'opération: 140124500

