







DIRECTION DÉPARTEMENTALE
DE L'ÉQUIPEMENT DE LA MEUSE

PPRI dit de Vaucouleurs

Carte de zonage PPRI

VAUCOULEURS 1/2

LEGENDE

-  Lit mineur
-  Zones urbanisées assainies
aux aléas faibles
et modérés
-  Zones urbanisées assainies
aux aléas les plus forts
-  Zones naturelle
non-urbanisée
zone d'expansion de crue
-  Zones non assainies à l'alcé
Inondation mais pouvant
contribuer au risque
-  Zones de cote de référence
homogène
- 250,08 Cote de référence
(mètres NGF)



Date : Juin 2004
N° opération : M0426005

