







DIRECTION DÉPARTEMENTALE
DE L'ÉQUIPEMENT DE LA MEUSE

PPRI dit de Vaucouleurs

Carte de zonage PPRI

VAUCOULEURS 2/2

LEGENDE

-  LIP mineur
-  Zone urbanisée assainie aux aléas faibles et modérés
-  Zone urbanisée assainie aux aléas les plus forts
-  Zone naturelle non-urbanisée zone d'exposition de crues
-  Zone non assainie à l'aléa inondation mais pouvant contribuer au risque
-  Zone de cote de référence homogène



Date : Juin 2004
N° d'opération : M04/24602

