







DIRECTION DÉPARTEMENTALE
DE L'ÉQUIPEMENT DE LA MEUSE

Carte de zonage PPRi

VERDUN S3

LEGENDE

-  Lit mineur
 -  Zone urbanisée assainie aux débits faibles et modérés
 -  Zone urbanisée assainie aux débits les plus forts
 -  Zone naturelle non-urbanisée zone d'expansion de crue
 -  Zone non assainie à l'écoulement mais pouvant contribuer au risque
 -  Zone de cote de référence homogène
- 250,28 Cote de référence (mètres NGF)



Date : Juin 2004
N° d'opération : MD-20-002

