








Plan de Prévention du Risque inondation des vallées de la Saulx et de l'Orge

Commune de Ribeaucourt

planche 1

LEGENDE

- | | | | |
|---|--|--|------------------|
|  | Zone naturelle, zone urbanisée soumise aux aléas forts et très forts |  | Lit mineur |
|  | Centre ancien, centre historique soumis à l'aléa fort |  | Zone blanche |
|  | Zone urbanisée soumise aux aléas moyens et faibles |  | Limite communale |
|  | Casier hydraulique homogène, cote de référence | | |



Direction Départementale des Territoires

