



Partie traitée au 1/2 000'


LEGENDE :



Zone urbanisée soumise à des aléas les plus forts.



Zone urbanisée soumise à des aléas faibles à modérés.



Zone naturelle non urbanisée. Zone d'expansion des crues.



7

0,3 **St-Jean-lès-Buzy**

la Bergée

Mauboulin

Buschamps

PLAN DE PREVENTION DES RISQUES NATURELS (PPR), VALLEE DE L'ORNE
Département de la Meuse
Secteur de St-JEAN-LES-BUZY
PARFONDRUPT
Echelle: 1/ 7 500

0,07 **Parfondrupt**

les Breuils

Tord Foux

Partie traitée au 1/2 000'