






Aménagement Foncier Agricole et Forestier
 Titre 2 du Livre 1 du Code Rural

COMMUNE DE MENAUCOURT
 (extension sur Chanteraine, Givrauval, Nalx-aux-Forges, Longeaux)

PLAN PERIMETRE

ECHELLE : 1/5000

Plan établi le 22 Septembre 2021
 Thierry CARBONIER - Géomètre - Expert agréé Tél. 03 81 71 82 28 - Fax. 03 81 71 84 81
 444 Rue de l'Industrie 54700 - SARRAILLÉ

- Légende**
-  Périmètre de l'aménagement foncier agricole et forestier
 -  Limite de Commune
 -  Limite de Section
 -  Zone arborée



Annexe à l'arrêté préfectoral n° 2021-2617 du 25 OCT. 2021

La Préfète,
 Pour la Préfète et par délégation,
 Le Secrétaire Général de la Préfecture,

Christian ROBBE-GRILLET