

Plan de Prévention du Risques inondation
de l'Ormain section dite "Centre"

Tableau d'Assemblage

LEGENDE

-  Zone naturelle, zone d'expansion des crues
-  Zone urbanisée soumise aux aléas les plus fort
-  Zone urbanisée soumise aux aléas faibles et modérés

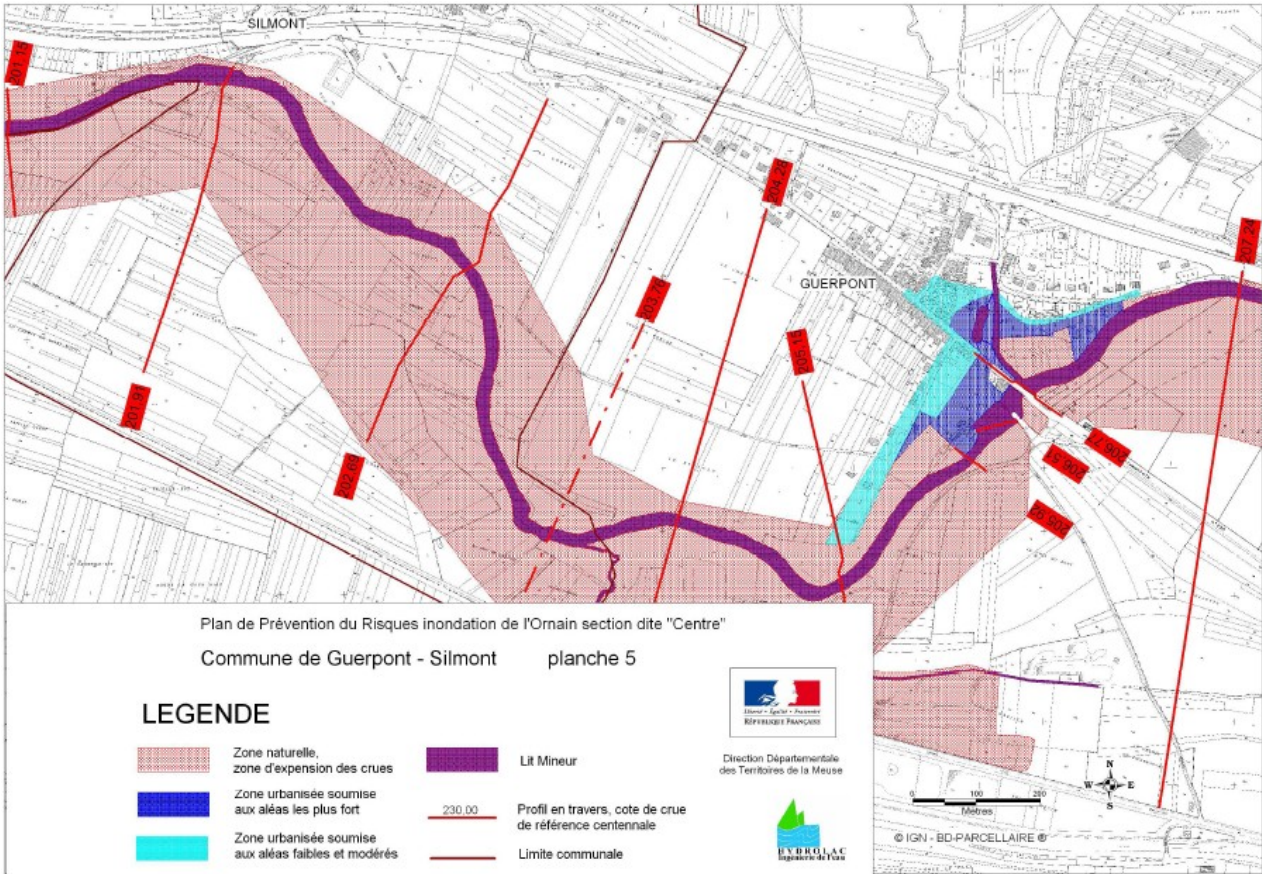
-  Lit Mineur

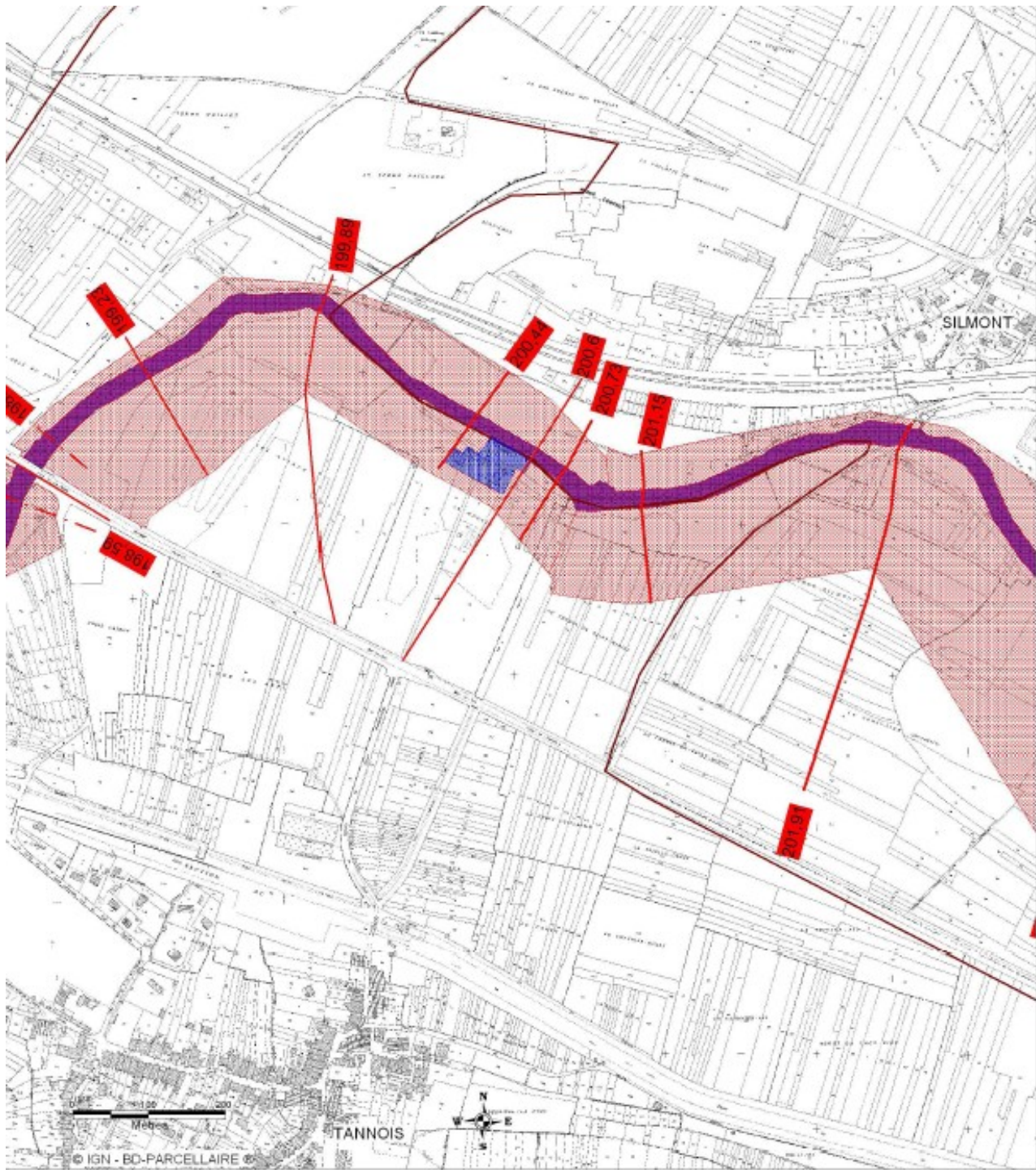
-  Limite communale



Direction Départementale
des Territoires de la Meuse







Plan de Prévention du Risques inondation de l'Orain section dite "Centre"

Commune de Silmont - Tannois planche 6

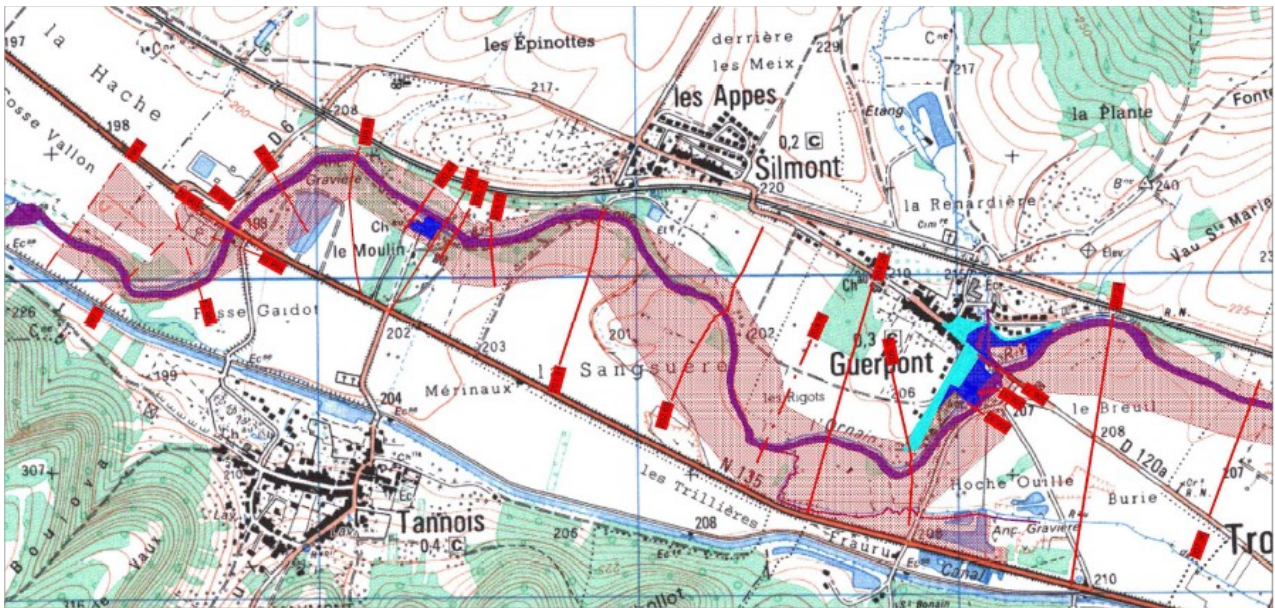
LEGENDE

- | | | | |
|---|---|---|---|
|  | Zone naturelle, zone d'expansion des crues |  | Lit Mineur |
|  | Zone urbanisée soumise aux aléas les plus fort |  | Profil en travers, cote de crue de référence centennale |
|  | Zone urbanisée soumise aux aléas faibles et modérés |  | Limite communale |









Direction Départementale
des Territoires de la Meuse





Plan de Prévention du Risques inondation de l'Omain section dite "Centre"
Commune de Guerpont - Silmont - Tannois planche 4

LEGENDE

- | | | | |
|--|---|--|---|
|  | Zone naturelle, zone d'expansion des crues |  | Lit Mineur |
|  | Zone urbanisée soumise aux aléas les plus fort |  | Profil en travers, cote de crue de référence centennale |
|  | Zone urbanisée soumise aux aléas faibles et modérés |  | Limite communale |



Direction Départementale
des Territoires de la Meuse



HYDROLAC
Ingénierie de l'eau

