



 Limites communales


 Enveloppe de la crue du 05/02/2020 (source : DHE)


Repère de crue (source : DHE)


 1947


 1951


 1983


 1993


 1995


 1998


 2003


 2009

 2011

 2015

 2016

 2018

 2020

