Etude de aléas de ruissellements et coulées de boues préalable a une étude hydraulique afin de déterminer les zones inondables des vallées de la Chiers, de la Thinte, du Loison, de la Thonne et de l'Othain

Cartographie de l'aléa ruissellement
Vaudoncourt

Liberté • Égalité • Fraternité
RÉPUBLIQUE FRANÇAISE
PRÉFET DE LA MEUSE

Légende

- Limites de la zone d'étude
- Limites communales
- Bâtiments
- Limites parcellaires
- Réseau hydrographique principal
- Désordres historiques ponctuels
- Désordres historiques linéaires
- Désordres historiques surfaciques
- Atlas des zones inondables et Zones Inondables Potentielles de la Chiers
- Emprise approximative des zones inondables et débordements de cours d'eau (zone tampon)

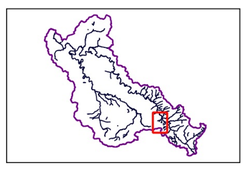

Aléa ruissellement et coulées de boues

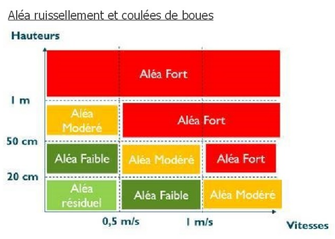

Version	Date	Réalisation	Validation
1	03/02/2021	NZ	QS
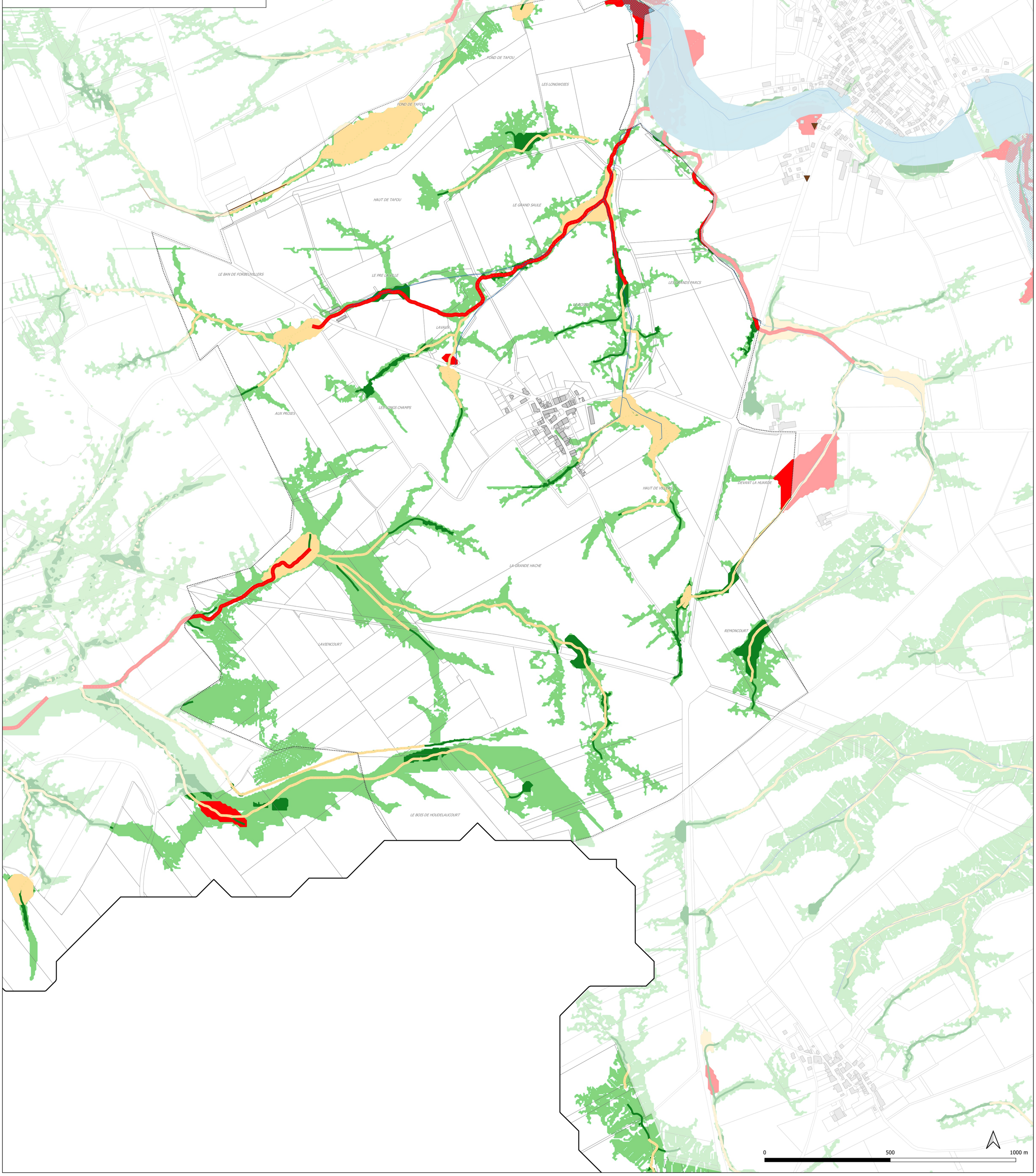
sepia