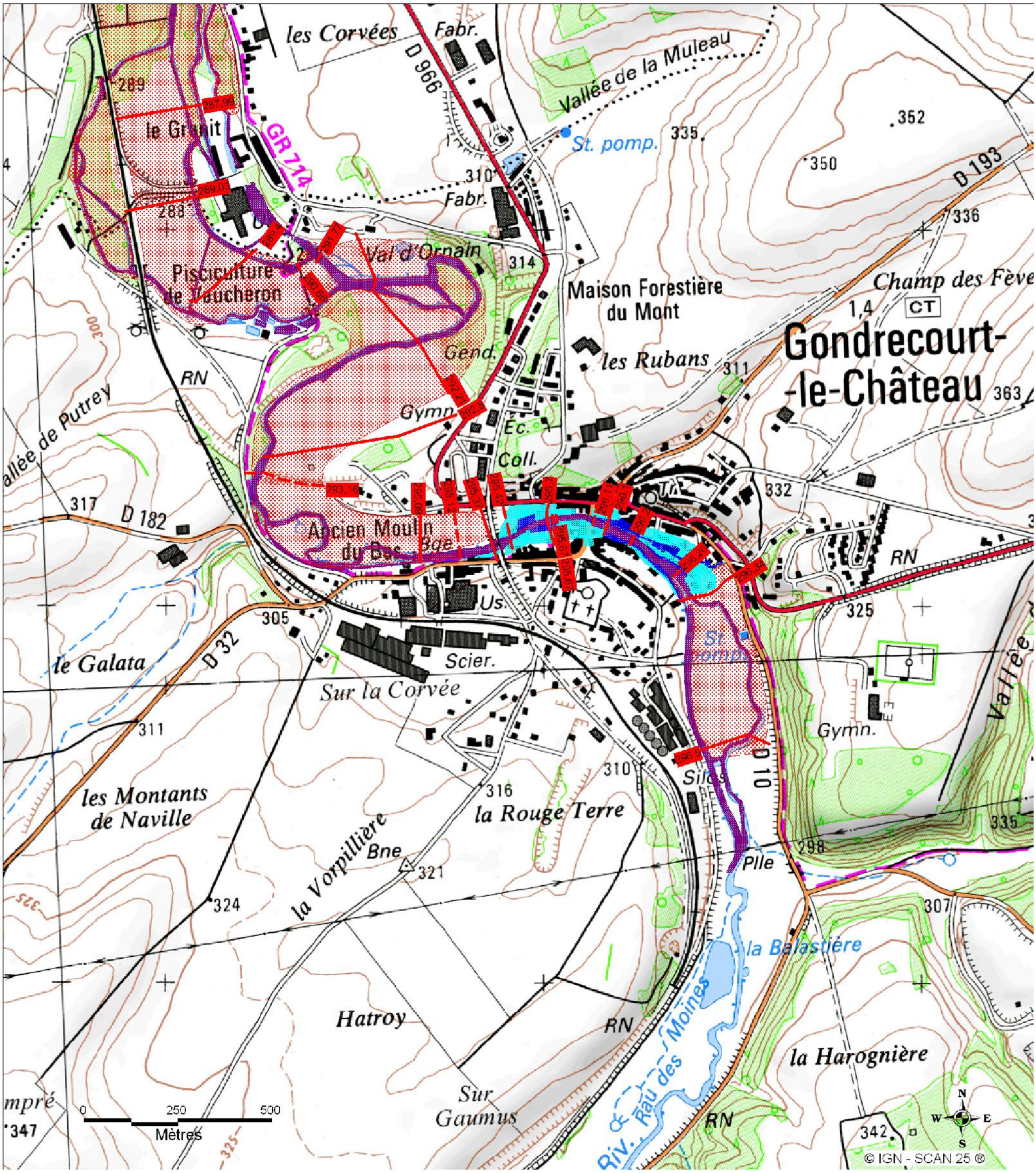

Plan de Prévention du Risques inondation de l'Ornain section dite "Amont"

Commune de Gondrecourt le Château planche 1

Liberté • Égalité • Fraternité
RÉPUBLIQUE FRANÇAISE
Direction Départementale des Territoires de la Meuse

LEGENDE

- Zone naturelle, zone d'expension des crues
- Zone urbanisée soumise aux aléas les plus fort
- Zone urbanisée soumise aux aléas faibles et modérés
- Lit Mineur
- 230,00 — Profil en travers, cote de crue de référence centennale
- Limite communale

HYDROLAC
Ingénierie de l'eau

Plan de Prévention du Risques inondation de l'Ornain section dite "Amont"

Commune de Abainville planche 2

LEGENDE

- Zone naturelle, zone d'expension des crues
- Zone urbanisée soumise aux aléas les plus fort
- Zone urbanisée soumise aux aléas faibles et modérés
- Lit Mineur
- 230,00 — Profil en travers, cote de crue de référence centennale
- Limite communale

Liberté • Égalité • Fraternité
RÉPUBLIQUE FRANÇAISE

HYDROLAC
Ingénierie de l'eau

Plan de Prévention du Risques inondation de l'Ornain section dite "Amont"

Commune de Houdelaincourt planche 3

LEGENDE

- Zone naturelle, zone d'expension des crues
- Zone urbanisée soumise aux aléas les plus fort
- Zone urbanisée soumise aux aléas faibles et modérés
- Lit Mineur
- 230,00 — Profil en travers, cote de crue de référence centennale
- Limite communale

Direction Départementale des Territoires de la Meuse

HYDROLAC Ingénierie de l'eau

© IGN - SCAN 25 ®

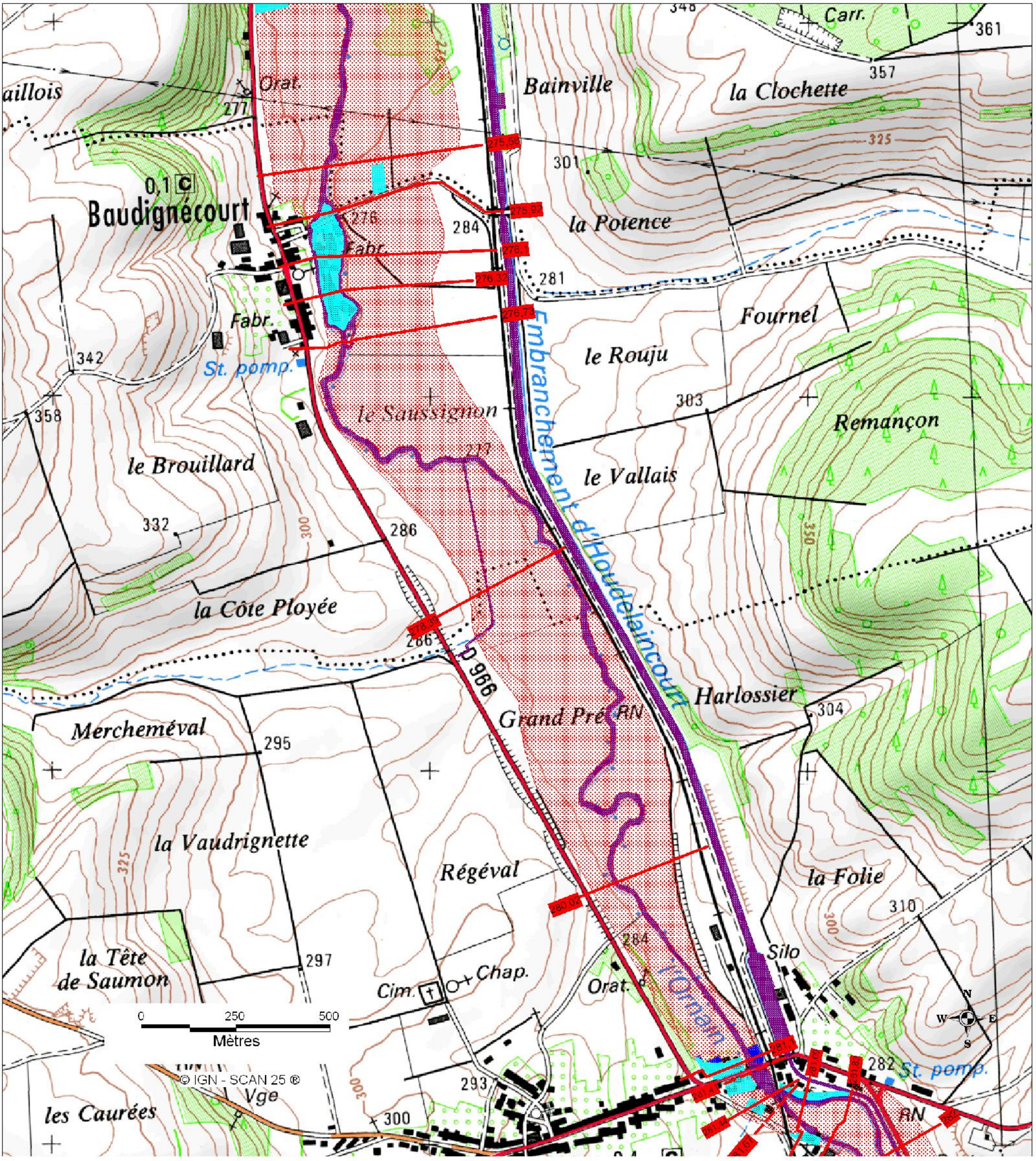

Plan de Prévention du Risques inondation de l'Ornain section dite "Amont"

Commune de Baudignécourt planche 4

Liberté • Égalité • Fraternité
RÉPUBLIQUE FRANÇAISE

Direction Départementale
des Territoires de la Meuse

LEGENDE

- Zone naturelle, zone d'expension des crues
- Zone urbanisée soumise aux aléas les plus fort
- Zone urbanisée soumise aux aléas faibles et modérés
- Lit Mineur
- 230,00 — Profil en travers, cote de crue de référence centennale
- Limite communale

HYDROLAC
Ingénierie de l'eau

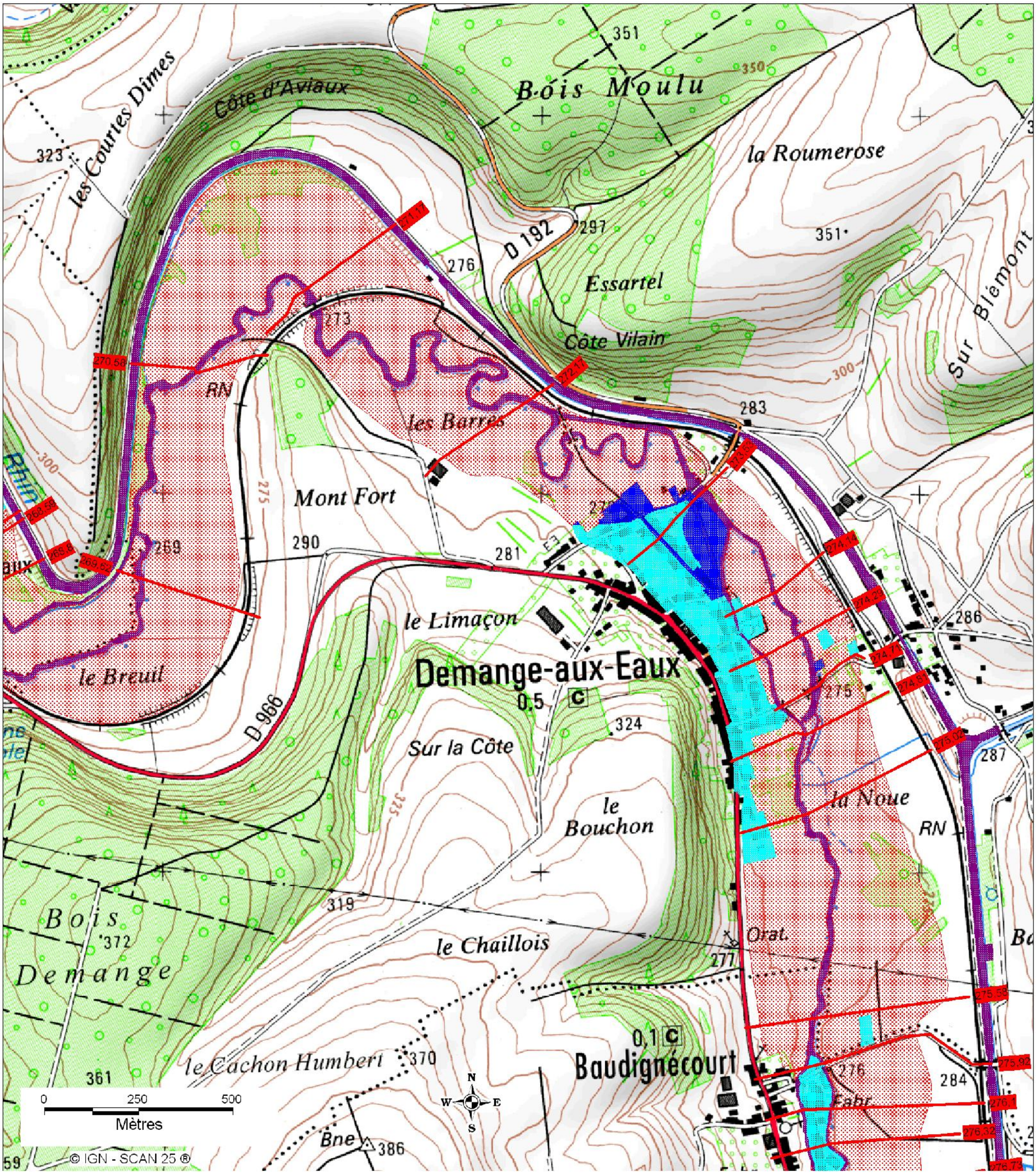

Plan de Prévention du Risques inondation de l'Ornain section dite "Amont"

Commune de Demange aux Eaux planche 5

Liberté • Égalité • Fraternité
RÉPUBLIQUE FRANÇAISE
Direction Départementale
des Territoires de la Meuse

LEGENDE

- Zone naturelle, zone d'expension des crues
- Zone urbanisée soumise aux aléas les plus fort
- Zone urbanisée soumise aux aléas faibles et modérés
- Lit Mineur
- 230,00 — Profil en travers, cote de crue de référence centennale
- Limite communale

HYDROLAC
Ingénierie de l'eau

Plan de Prévention du Risques inondation de l'Ornain section dite "Amont"

Commune de Saint Joire planche 6

Direction Départementale
des Territoires de la Meuse

LEGENDE

- Zone naturelle, zone d'expension des crues
- Zone urbanisée soumise aux aléas les plus fort
- Zone urbanisée soumise aux aléas faibles et modérés
- Lit Mineur
- 230,00 — Profil en travers, cote de crue de référence centennale
- Limite communale

HYDROLAC
Ingénierie de l'eau