








Plan de Prévention du Risque inondation des vallées de la Saulx et de l'Orge

Commune d'Haironville 1/2

planche 19

LEGENDE

-  Zone naturelle, zone urbanisée soumise aux aléas forts et très forts
-  Centre urbain, centre historique soumis à l'aléa fort
-  Zone urbanisée soumise aux aléas moyens et faibles
-  Casier hydraulique homogène, cote de référence

-  Lit mineur
-  Zone blanche
-  Limite communale



Direction Départementale des Territoires

