








Plan de Prévention du Risque inondation des vallées de la Saulx et de l'Orge  
 Commune de Montiers sur Saulx, site d'Ecurey  
 planche 6

LEGENDE

- |   |  |  |                  |
|---|--|--|------------------|
|  | Zone naturelle, zone urbanisée soumise aux aléas forts et très forts |  | Lit mineur       |
|  | Centre ancien, centre historique soumis à l'aléa fort                |  | Zone blanche     |
|  | Zone urbanisée soumise aux aléas moyens et faibles                   |  | Limite communale |
|  | Casier hydraulique homogène, cote de référence                       |  |                  |



Direction Départementale  
des Territoires

