

Plan de Prévention du Risque inondation des vallées de la Saulx et de l'Orge

Commune de Morley

planche 8


LEGENDE



Zone naturelle, zone urbanisée soumise aux aléas forts et très forts




Centre ancien, centre historique soumis à l'aléa fort




Zone urbanisée soumise aux aléas moyens et faibles



Casier hydraulique homogène, cote de référence



Lit mineur



Zone blanche



Limite communale



Liberté • Égalité • Fraternité  
RÉPUBLIQUE FRANÇAISE

Direction Départementale  
des Territoires



ISL  
Ingénierie