


Plan de Prévention du Risque inondation des vallées de la Saulx et de l'Orge

Commune de Robert Espagne 2/2

planche 27


LEGENDE



Zone naturelle, zone urbanisée soumise aux aléas forts et très forts




Centre ancien, centre historique soumis à l'aléa fort




Zone urbanisée soumise aux aléas moyens et faibles



Casier hydraulique homogène, cote de référence



Lit mineur



Zone blanche



Limite communale



Direction Départementale des Territoires

