Etude de aléas de ruissellements et coulées de boues préalable a une étude hydraulique afin de déterminer les zones inondables des vallées de la Chiers, de la Thinte, du Loison, de la Thonne et de l'Othain

Cartographie de l'aléa ruissellement

Thonne-le-Thil

Liberté • Égalité • Fraternité
RÉPUBLIQUE FRANÇAISE
PRÉFET DE LA MEUSE

Légende

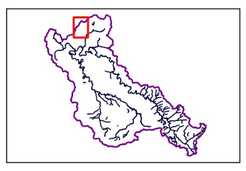

- Limites de la zone d'étude
- Limites communales
- Bâtiments
- Limites parcellaires
- Réseau hydrographique principal
- Désordres historiques ponctuels
- Désordres historiques linéaires
- Désordres historiques surfaciques
- Atlas des zones inondables et Zones Inondables Potentielles de la Chiers
- Emprise approximative des zones inondables et débordements de cours d'eau (zone tampon)

Aléa ruissellement et coulées de boues

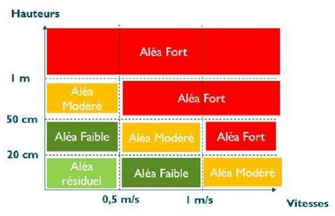

Version	Date	Réalisation	Validation
1	03/02/2021	NZ	QS
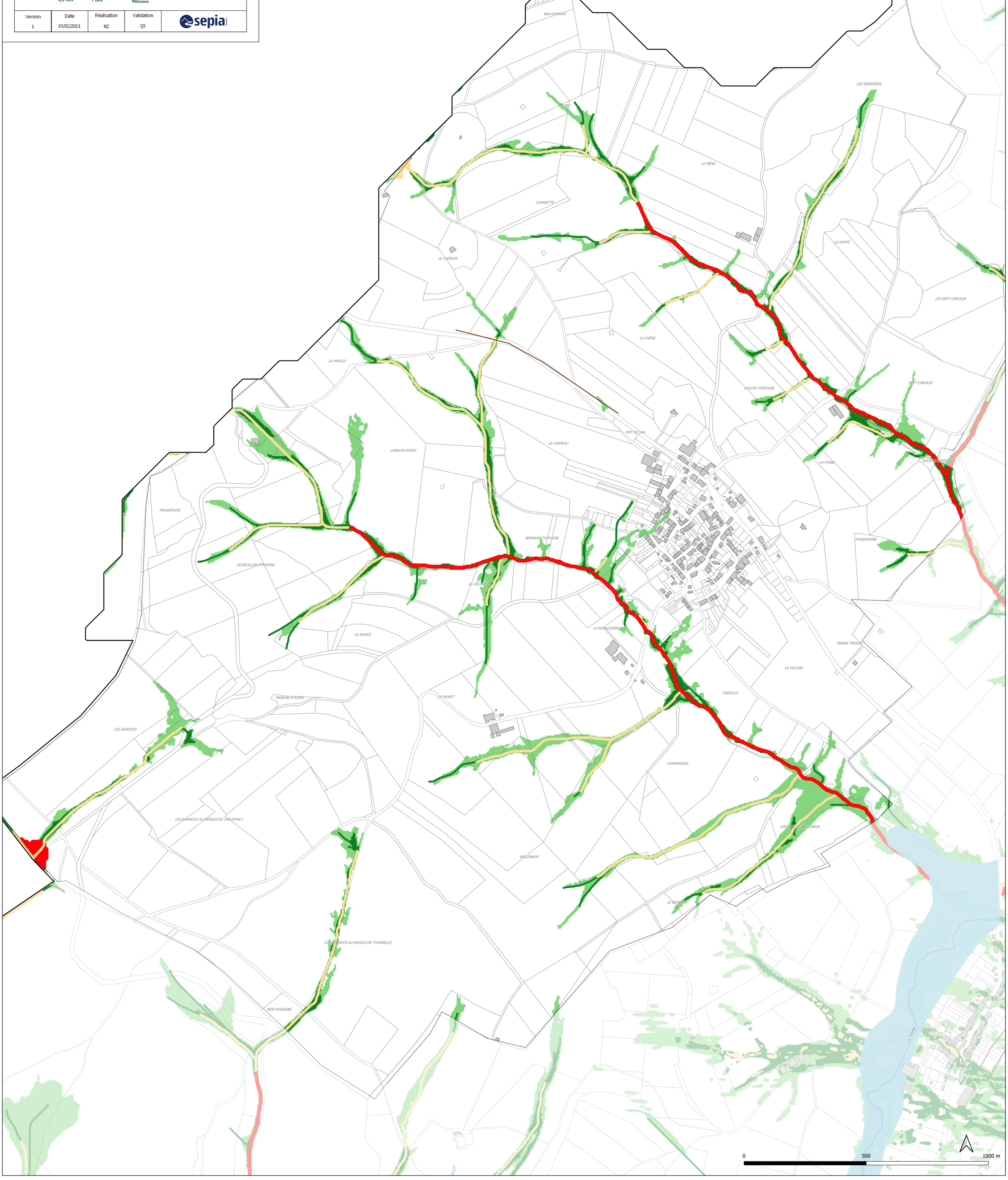
sepia