


Plan de Prévention du Risques inondation de l'Orain section dite "Amont"

Commune de Gondrecourt le Château

planche 1

LEGENDE



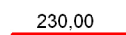
Zone naturelle,  
zone d'expansion des crues



Lit Mineur



Zone urbanisée soumise  
aux aléas les plus fort



230.00  
Profil en travers, cote de crue  
de référence centennale



Zone urbanisée soumise  
aux aléas faibles et modérés



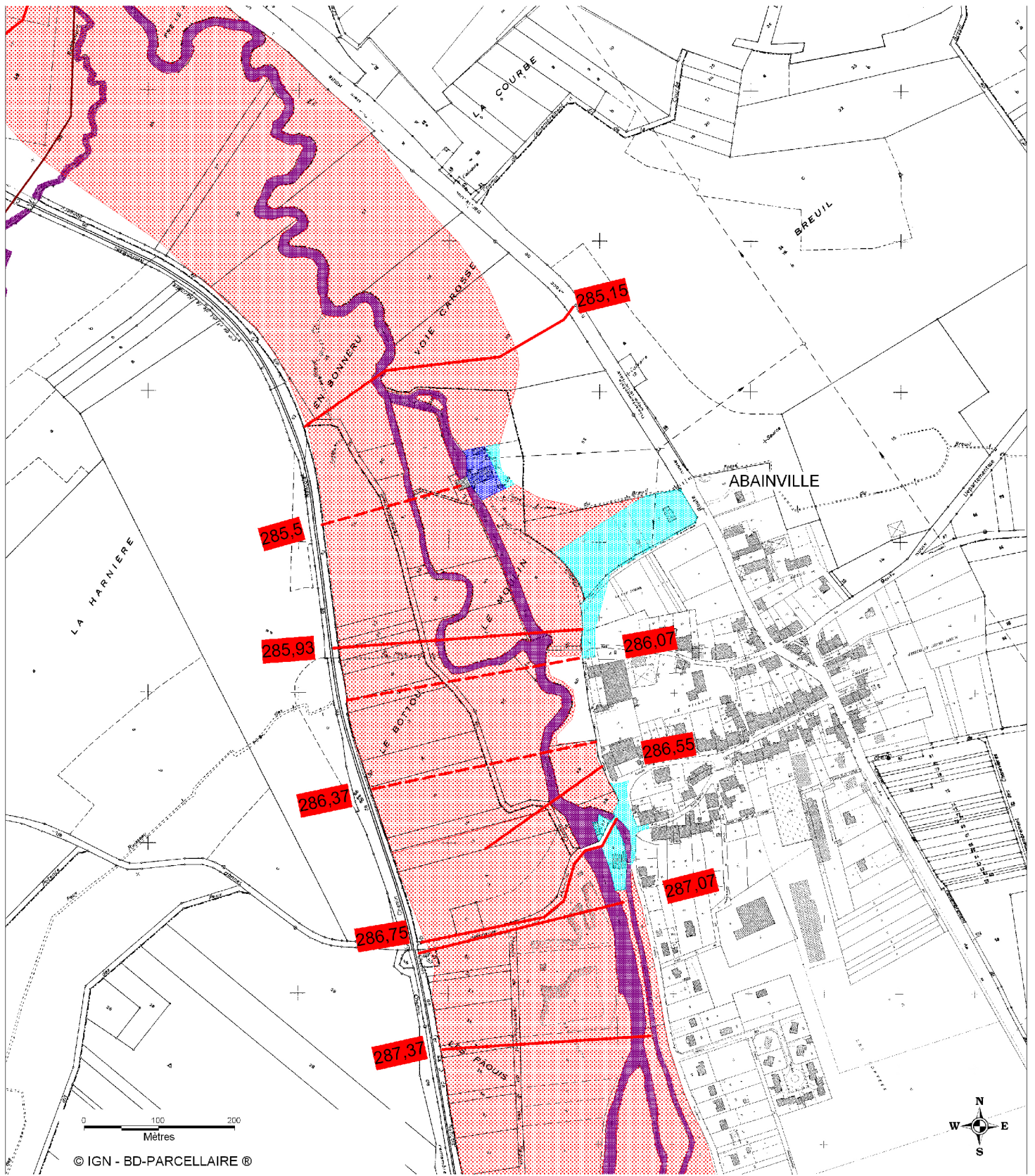
Limite communale



Direction Départementale  
des Territoires de la Meuse








Plan de Prévention du Risques inondation de l'Orain section dite "Amont"


Commune de Abainville

planche 2

LEGENDE



Zone naturelle, zone d'expansion des crues



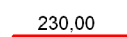
Zone urbanisée soumise aux aléas les plus fort



Zone urbanisée soumise aux aléas faibles et modérés



Lit Mineur



230.00 Profil en travers, cote de crue de référence centennale



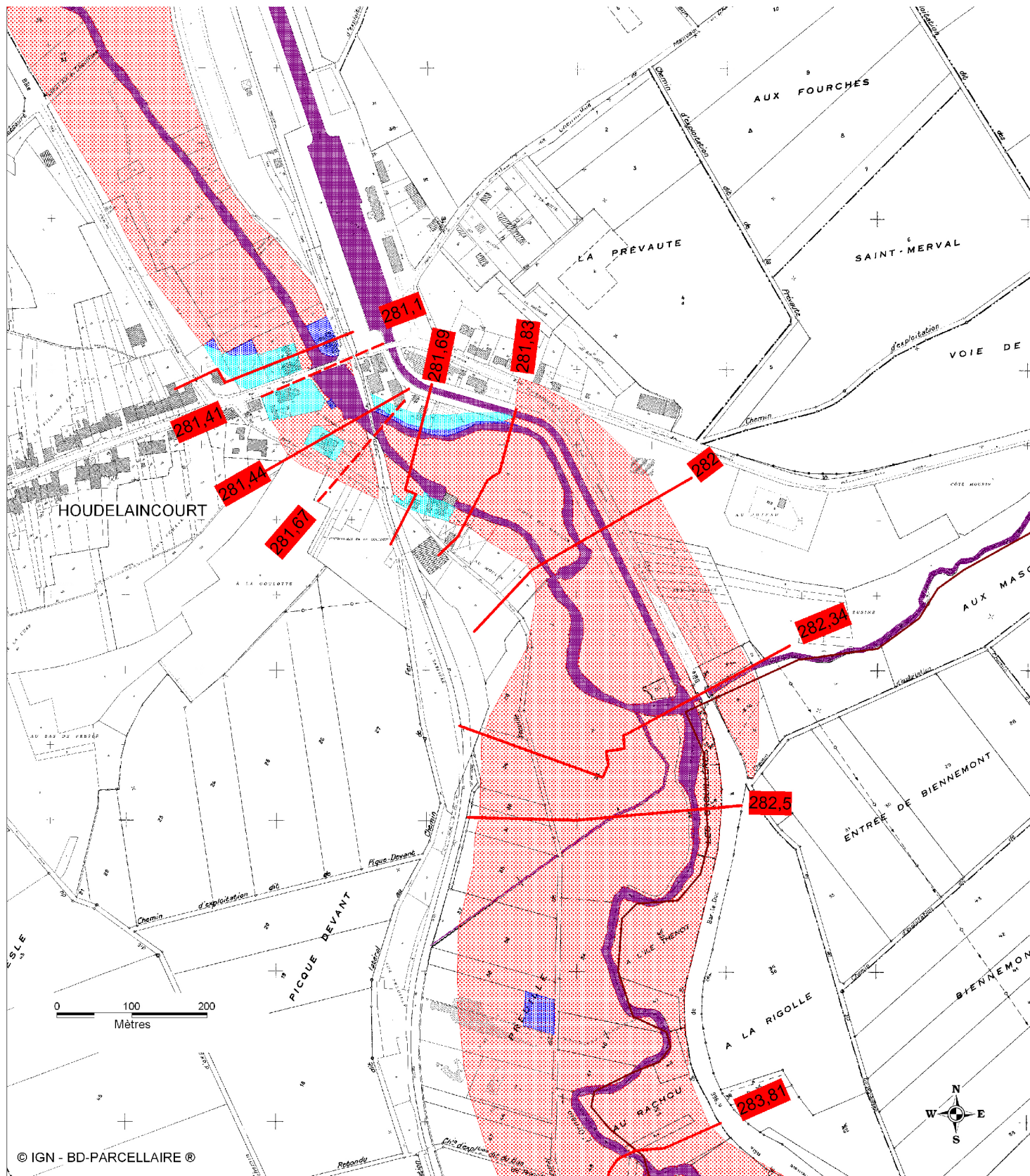
Limite communale



Direction Départementale des Territoires de la Meuse








© IGN - BD-PARCELLAIRE ®

Plan de Prévention du Risques inondation de l'Orvain section dite "Amont"

Commune de Houdelaincourt

planche 3


LEGENDE



Zone naturelle,  
zone d'expansion des crues



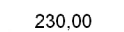
Zone urbanisée soumise  
aux aléas les plus fort



Zone urbanisée soumise  
aux aléas faibles et modérés



Lit Mineur



230.00

Profil en travers, cote de crue  
de référence centennale



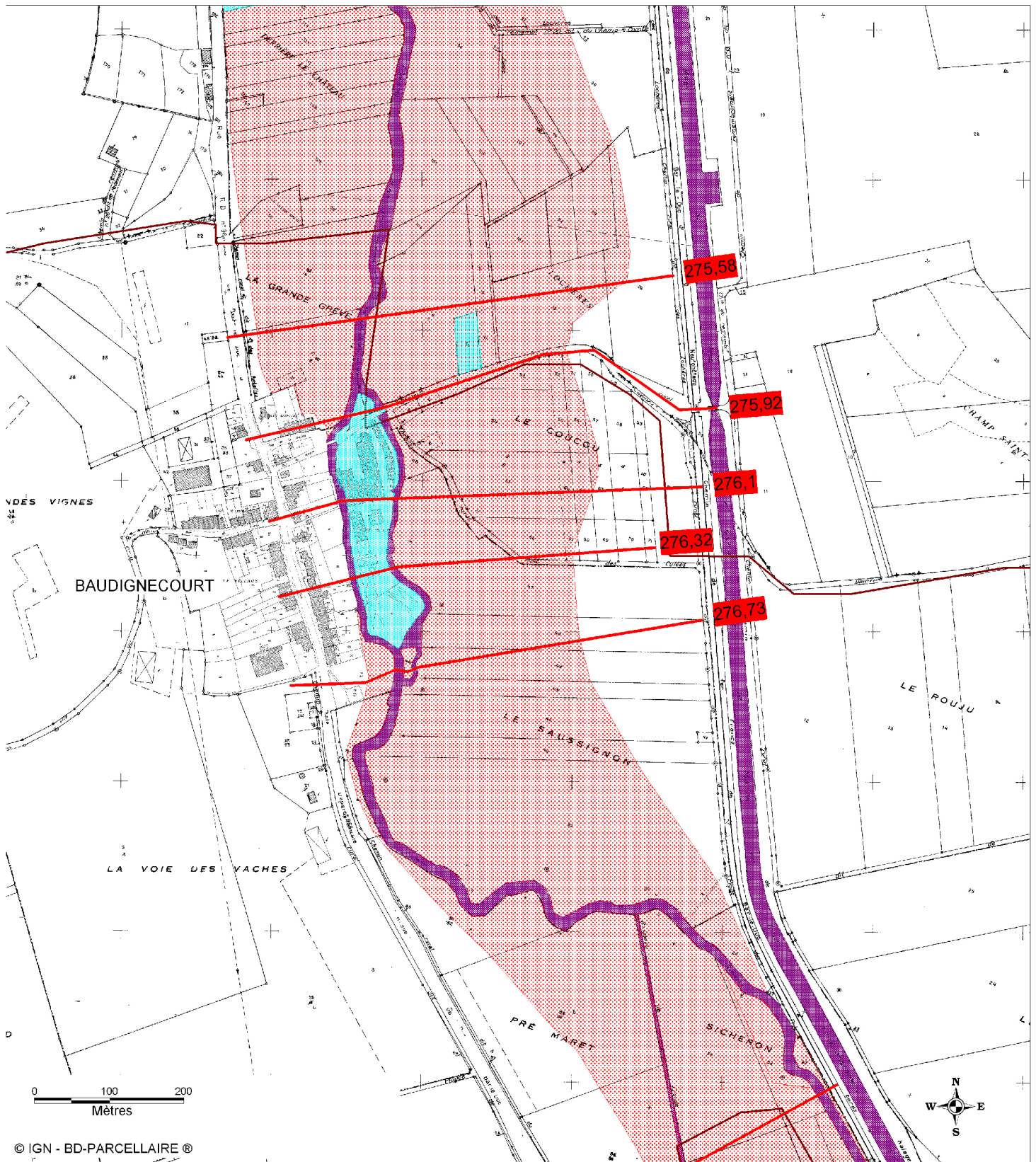
Limite communale



Direction Départementale  
des Territoires de la Meuse









Plan de Prévention du Risques inondation de l'Ornain section dite "Amont"


Commune de Baudignécourt

planche 4

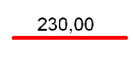
LEGENDE

 Zone naturelle, zone d'expansion des crues

 Zone urbanisée soumise aux aléas les plus fort

 Zone urbanisée soumise aux aléas faibles et modérés

 Lit Mineur

 230.00 Profil en travers, cote de crue de référence centennale

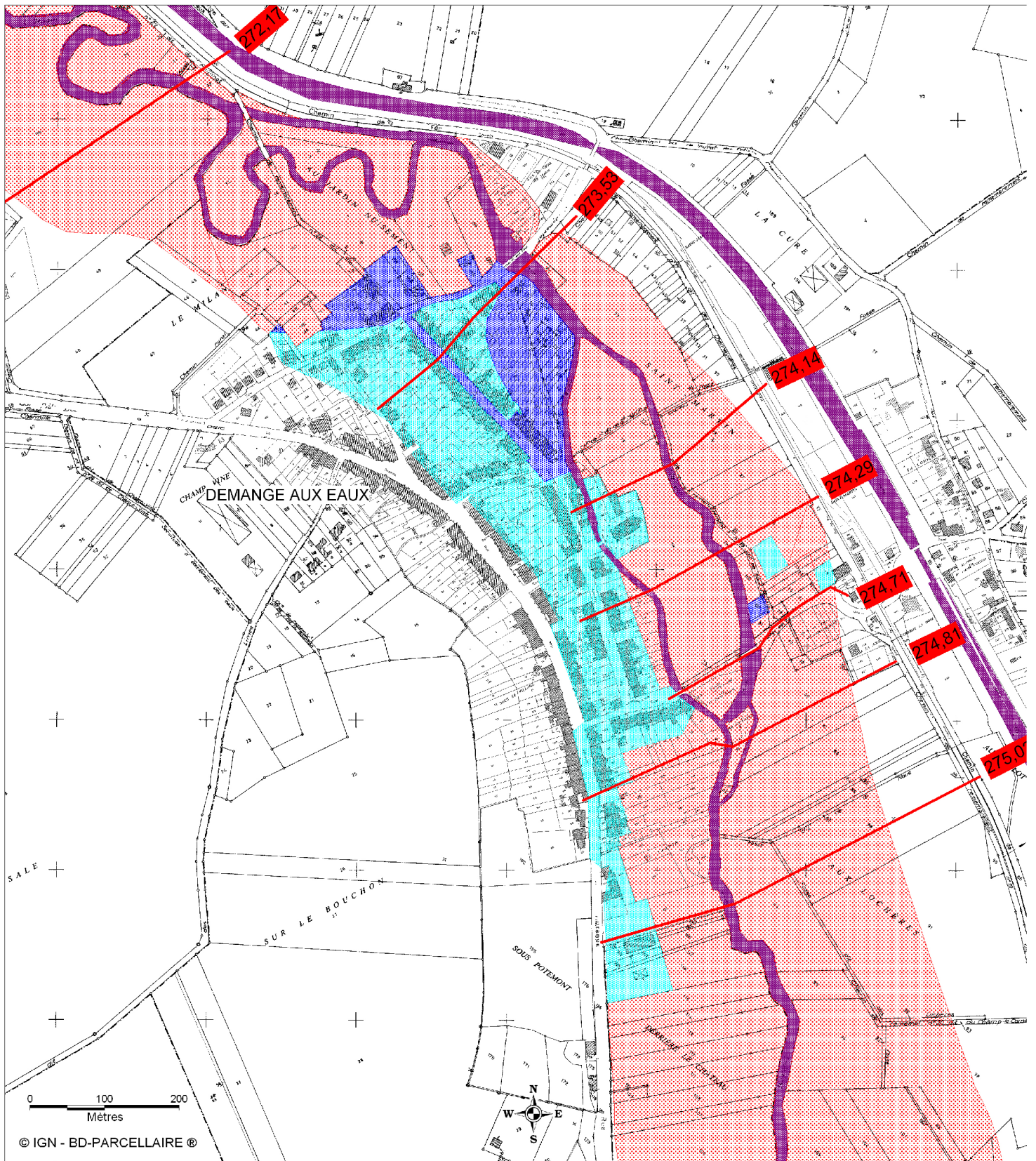
 Limite communale



Direction Départementale des Territoires de la Meuse









Plan de Prévention du Risques inondation de l'Orvain section dite "Amont"


Commune de Demange aux Eaux

planche 5

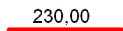
LEGENDE

 Zone naturelle, zone d'expansion des crues

 Zone urbanisée soumise aux aléas les plus fort

 Zone urbanisée soumise aux aléas faibles et modérés

 Lit Mineur

 230.00 Profil en travers, cote de crue de référence centennale

 Limite communale



Direction Départementale des Territoires de la Meuse

