

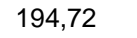


Plan de Prévention du Risque inondation de l'Orvain section dite "avale"

Commune de Revigny sur Ornain planche 8

LEGENDE

-  Zone naturelle, non urbanisée
zone d'expansion des crues
-  Zone urbanisée soumise
aux aléas les plus forts
-  Zone urbanisée soumise
aux aléas faibles et modérés

 194,72 Profil en travers, cote de crue
de référence centennale

 Limite comunnale



Direction Départementale
des Territoires de la Meuse

