




Plan de Prévention du Risque inondation de l'Ornain section dite "avale"

**Commune de Revigny sur Ornain, partie avale**

**planche 9**

**LEGENDE**

-  Zone naturelle, non urbanisée  
zone d'expansion des crues
-  Zone urbanisée soumise  
aux aléas les plus forts
-  Zone urbanisée soumise  
aux aléas faibles et modérés

-  194,72 Profil en travers, cote de crue  
de référence centennale
-  ..... Limite comunnale



Direction Départementale  
des Territoires de la Meuse

